

DESAMPARADOS

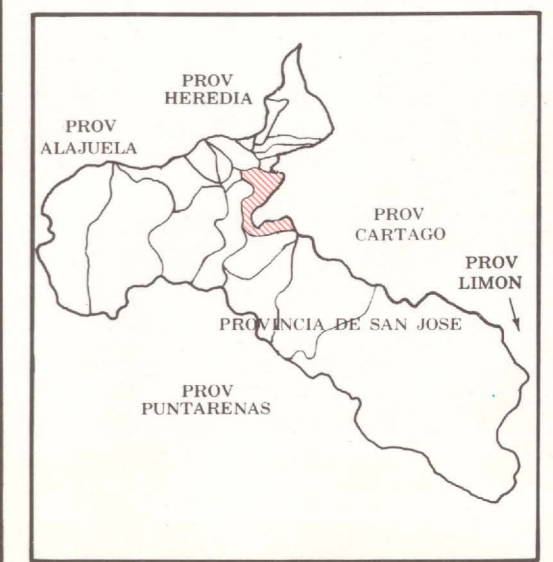


- SIMBOLOS**
- Iglesia
 - Escuela
 - Plaza
 - Cementerio
 - Hito
 - B. M.

SIGNOS CONVENCIONALES

- Límite Cantonal
- Límite Distrital
- Cuadrante
- Carreteras
- Caminos
- Ferrocarril
- Río Permanente
- Río Intermiteinte
- Curvas de Nivel

DIAGRAMA DE LOCALIZACION

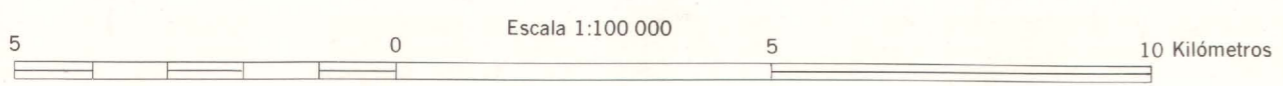
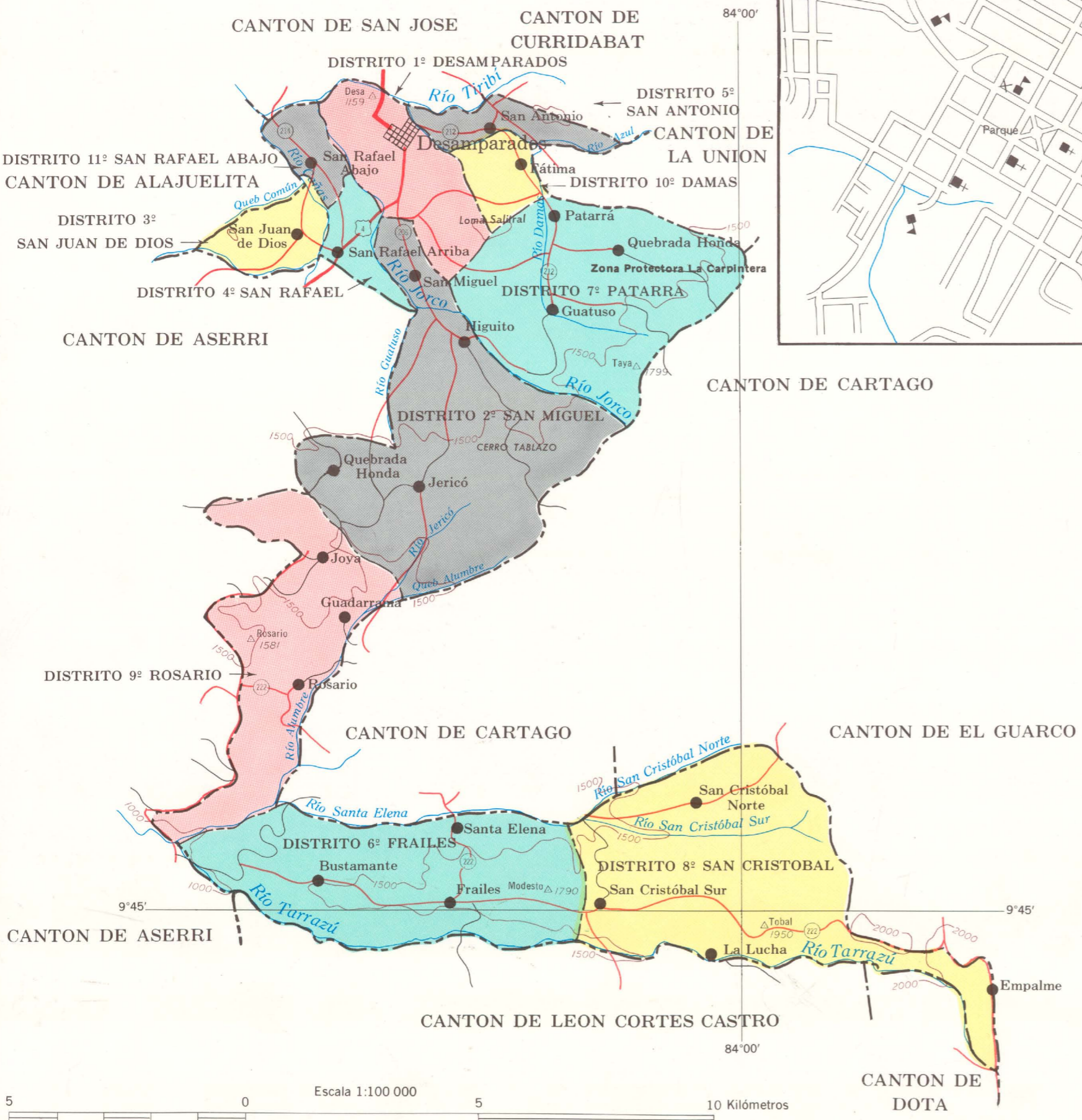


PREPARADO POR EL INSTITUTO DE FOMENTO Y ASESORIA MUNICIPAL EN COLABORACION CON EL INSTITUTO GEOGRAFICO NACIONAL DE COSTA RICA.

EDICION PROVISIONAL, 1985.
LIMITES SUJETOS A REVISION.



Instituto de Fomento y Asesoría Municipal
SAN JOSE COSTA RICA



CANTON DE SAN JOSE
CANTON DE CURRIDABAT
CANTON DE LA UNION
CANTON DE ASERRI
CANTON DE CARTAGO
CANTON DE EL GUARCO
CANTON DE LEON CORTES CASTRO
CANTON DE DOTA

DISTRITO 1º DESAMPARADOS
DISTRITO 2º SAN MIGUEL
DISTRITO 3º SAN JUAN DE DIOS
DISTRITO 4º SAN RAFAEL
DISTRITO 5º SAN ANTONIO
DISTRITO 6º FRAILES
DISTRITO 7º PATARRA
DISTRITO 8º SAN CRISTOBAL
DISTRITO 9º ROSARIO
DISTRITO 10º DAMAS
DISTRITO 11º SAN RAFAEL ABAJO

Desamparados
San Antonio
Fátima
Patarra
Quebrada Honda
Zona Protectora La Carpintera
Guatuso
Niguito
CERRO TABLAZO
Quebrada Honda
Jericó
Joya
Guadarrama
Rosario
Santa Elena
Bustamante
Frailes
San Cristóbal Norte
San Cristóbal Sur
La Lucha
Empalme

Río Tiribí
Río Azul
Río Guatuso
Río Jorco
Río Santa Elena
Río San Cristóbal Norte
Río San Cristóbal Sur
Río Tarrazú

Queb. Común
Queb. Alumbre

Desa 1159
Taya 1799
Modesto 1790
Tobal 1950

84°00'

9°45'