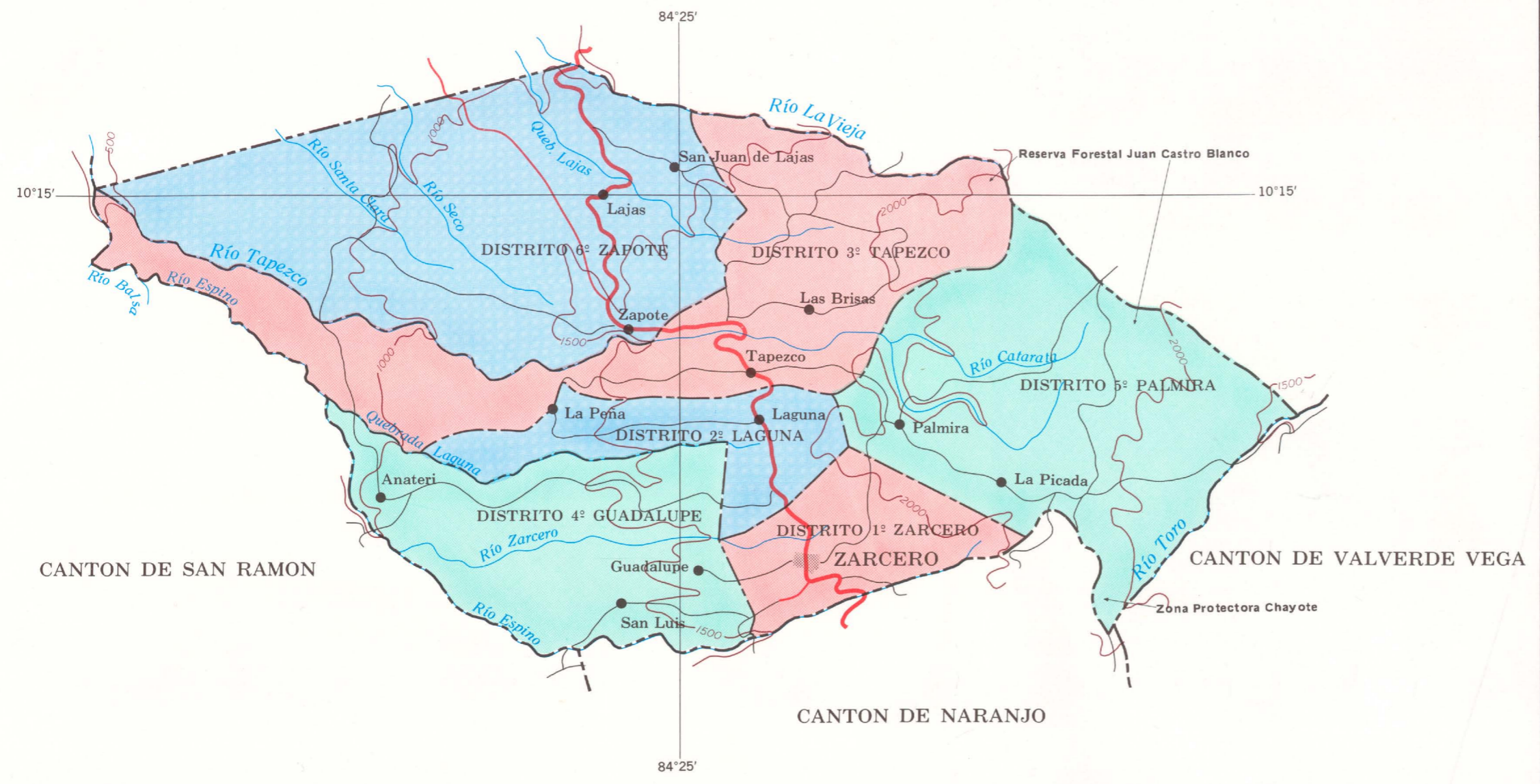


## CANTON DE SAN CARLOS



### SIGNOS CONVENCIONALES

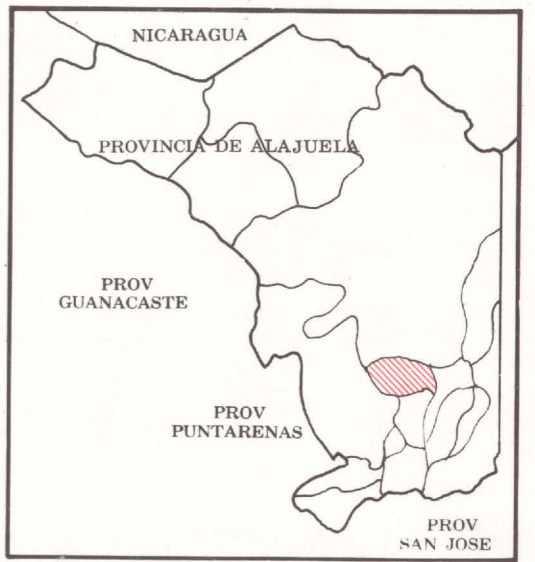
Límite Cantonal	— — — — —	— — — — —
Límite Distrital	— — — — —	— — — — —
Cuadrante	●	
Carreteras	— — — — —	— — — — —
Caminos	— — — — —	— — — — —
Ferrocarril	— — — — —	— — — — —
Río Permanente	— — — — —	— — — — —
Río Intermitente	— — — — —	— — — — —
Curvas de Nivel	— — — — —	— — — — —

CANTON DE SAN RAMON

CANTON DE VALVERDE VEGA

CANTON DE NARANJO

### DIAGRAMA DE LOCALIZACION




### Ciudad de Zarcero



### SIMBOLOS

Iglesia	— — — — —	+
Escuela	— — — — —	■
Plaza	— — — — —	□
Cementerio	— — — — —	□
Hito	— — — — —	△
B.M.	— — — — —	×

Escala 1:100 000



PREPARADO POR EL INSTITUTO DE FOMENTO Y ASESORIA MUNICIPAL EN COLABORACION CON EL INSTITUTO GEOGRAFICO NACIONAL DE COSTA RICA.

EDICION PROVISIONAL, 1985.  
LIMITES SUJETOS A REVISION.

